

Conditie scores Terreinen

Om de resultaten en vooral de gevolgen van de conditiemetingen te verduidelijken heeft de gemeente Rotterdam voor de buitenterreinen gekozen voor de CROW systematiek.

De 5 kwaliteitsniveaus zijn als volgt te omschrijven:

Code	Waardering	Omschrijving	Relatie met publicatie 147 Wegbeheer
A+	Zeer goed	Nagenoeg ongeschonden	Geen schade
A	Goed	Mooi en comfortabel	Enige schade
B	Voldoende	Functioneel	Waarschuwingsgrens overschreden
C	Matig	Onrustig beeld, discomfort of enige vorm van hinder	Richtlijn overschreden
D	Te slecht	Kapitaalvernietiging, uitlokking van vernieling, functieverlies, juridische aansprakelijkheid of sociale onveiligheid	Achterstallig onderhoud

Kwaliteit B is het gestelde kwaliteitsniveau.

Voor zelfwerkzaamheden op de volkstuinten komen de volgende onderdelen in aanmerking:






- *Bosplantsoen: onkruidvrij maken 1^e meter vanuit verharding/gazon*
- *Borders: beplantingsvakken, onkruidvrij maken*
- *Hagen: knippen en onkruidvrij maken (advies/richtlijn 2x per jaar)*
- *Gras: maaien vlak gazon (advies/richtlijn 15-20x per jaar)*

De werkzaamheden dienen veilig uitgevoerd te worden. Volgens de ARBO regels Vrijwilligerswerk. Er dient instructie door het Bestuur van de vereniging gegeven te worden aan de vrijwilliger. Er dient gewerkt te worden met (CE) goedgekeurde werkapparatuur.





Beplanting

Groen-beplanting-bosplantsoen-overgroei randen verharding of gras (RAW Hoofdcodes 70.13.14/70.13.64)				
A+	A	B	C	D
				
De rand van de verharding of het gras is volledig zichtbaar.	De rand van de verharding of het gras is goed zichtbaar.	De rand van de verharding of het gras is redelijk zichtbaar.	De rand van de verharding of het gras is nauwelijks zichtbaar.	De rand van de verharding of het gras is niet zichtbaar.
gemiddelde lengte overhangende takken 0 cm per 100 m1	gemiddelde lengte overhangende takken ≤ 10 cm per 100 m1	gemiddelde lengte overhangende takken ≤ 20 cm per 100 m1	gemiddelde lengte overhangende takken ≤ 40 cm per 100 m1	gemiddelde lengte overhangende takken > 40 cm per 100 m1






semi openbare groenstroken, gazons en borders

Groen-beplanting-bodembedekkers-kale plekken (RAW Hoofdcodes 70.12.32/70.12.82)				
A+	A	B	C	D
				
Er zijn geen kale plekken.	Er zijn weinig kale plekken.	Er zijn hier en daar kale plekken.	Er zijn redelijk veel kale plekken.	Er zijn veel kale plekken.
kaal oppervlak 0 % per 100 m2	kaal oppervlak ≤ 5 % per 100 m2	kaal oppervlak ≤ 10 % per 100 m2	kaal oppervlak ≤ 25 % per 100 m2	kaal oppervlak > 25 % per 100 m2






Groen-beplanting-haag-snoeibeeld geschorene hagen (RAW Hoofdcodes 70.14.15/70.14.65)				
A+	A	B	C	D
				
De haag ziet eruit alsof deze gisteren gesnoeid is. Er steken geen uitlopers uit de haag.	De haag ziet eruit alsof deze recent gesnoeid is. Er steken weinig uitlopers uit de haag.	De haag is voldoende gesnoeid. Hier en daar steken kleine uitlopers uit de haag.	De strakke lijnen van de haag zijn niet meer zichtbaar. Er steken redelijk veel kleine uitlopers uit de haag.	De strakke lijnen van de haag zijn niet meer zichtbaar. Er steken veel uitlopers uit de haag. De haag heeft zich ontwikkeld tot losse heesterrand.
gemiddelde lengte uitlopers 0 cm per 100 m1	gemiddelde lengte uitlopers ≤ 10 cm per 100 m1	gemiddelde lengte uitlopers ≤ 20 cm per 100 m1	gemiddelde lengte uitlopers ≤ 30 cm per 100 m1	gemiddelde lengte uitlopers > 30 cm per 100 m1
mate van extra ver uitgroeiende uitlopers (> gemiddelde lengte + 20 cm) 0 % per 100 m1	mate van extra ver uitgroeiende uitlopers (> gemiddelde lengte + 20 cm) ≤ 5 % per 100 m1	mate van extra ver uitgroeiende uitlopers (> gemiddelde lengte + 20 cm) ≤ 10 % per 100 m1	mate van extra ver uitgroeiende uitlopers (> gemiddelde lengte + 20 cm) ≤ 20 % per 100 m1	mate van extra ver uitgroeiende uitlopers (> gemiddelde lengte + 20 cm) > 20 % per 100 m1






Groen-beplanting-heesters-gesloten heesters-kale plekken (RAW Hoofdcodes 70.15.31/70.15.81)				
A+	A	B	C	D
				
Er zijn geen kale plekken.	Er zijn weinig kale plekken.	Er zijn hier en daar kale plekken.	Er zijn redelijk veel kale plekken.	Er zijn veel kale plekken.
kaal oppervlak 0 % per 100 m2	kaal oppervlak ≤ 5 % per 100 m2	kaal oppervlak ≤ 10 % per 100 m2	kaal oppervlak ≤ 25 % per 100 m2	kaal oppervlak > 25 % per 100 m2

Groen-beplanting-onkruid (RAW Hoofdcodes 70.10.08/70.10.58)				
A+	A	B	C	D
				
Er is geen onkruid.	Er is nauwelijks onkruid.	Er is pleksgewijs onkruid.	Er is redelijk veel onkruid.	Er is veel onkruid.
bedekking 0 % per 100 m ²	bedekking ≤ 20 % per 100 m ²	bedekking ≤ 40 % per 100 m ²	bedekking > 40 % per 100 m ²	bedekking > 40 % per 100 m ²
bedekking door resten 0 % per 100 m ²	bedekking door resten ≤ 10 % per 100 m ²	bedekking door resten ≤ 25 % per 100 m ²	bedekking door resten >25 % per 100 m ²	bedekking door resten >25 % per 100 m ²
maximale hoogte 0 cm per 100 m ²	maximale hoogte ≤ 10 cm per 100 m ²	maximale hoogte ≤ 30 cm per 100 m ²	maximale hoogte ≤ 50 cm per 100 m ²	maximale hoogte > 50 cm per 100 m ²






Groen-beplanting-vaste planten-kale plekken (RAW Hoofdcodes 70.17.31/70.17.81)				
A+	A	B	C	D
				
Er zijn geen kale plekken.	Er zijn nauwelijks kale plekken.	Er zijn hier en daar kale plekken.	Er zijn redelijk veel kale plekken.	Er zijn veel kale plekken.
kaal oppervlak 0 % per 100 m ²	kaal oppervlak ≤ 5 % per 100 m ²	kaal oppervlak ≤ 10 % per 100 m ²	kaal oppervlak ≤ 20 % per 100 m ²	kaal oppervlak > 20 % per 100 m ²






Gazon

Groen-gras-beschadiging (RAW Hoofdcodes 70.30.31/70.30.81)				
A+	A	B	C	D
				
Het gras heeft geen beschadigingen.	Het gras heeft weinig beschadigingen.	Het gras heeft hier en daar beschadigingen.	Het gras heeft redelijk veel beschadigingen.	Het gras heeft veel beschadigingen.
beschadiging 0 % per 100 m ²	beschadiging ≤ 1 % per 100 m ²	beschadiging ≤ 5 % per 100 m ²	beschadiging ≤ 10 % per 100 m ²	beschadiging > 10 % per 100 m ²
beschadiging van 100 cm ² of meer 0 m ² per 100 m ²	beschadiging van 100 cm ² of meer ≤ 0,25 m ² per 100 m ²	beschadiging van 100 cm ² of meer ≤ 0,50 m ² per 100 m ²	beschadiging van 100 cm ² of meer ≤ 1 m ² per 100 m ²	beschadiging van 100 cm ² of meer > 1 m ² per 100 m ²

Groen-gras-dichtheid (RAW Hoofdcodes 70.30.32/70.30.82)				
A+	A	B	C	D
				
De grasmat is zeer goed gesloten.	De grasmat is goed gesloten.	De grasmat is redelijk gesloten. De ondergrond is enigszins waar te nemen.	De grasmat is nauwelijks gesloten. De ondergrond is waar te nemen.	De grasmat is niet gesloten. Ondergrond is goed te zien.
waar te nemen ondergrond	waar te nemen ondergrond	waar te nemen ondergrond	waar te nemen ondergrond	waar te nemen ondergrond
0 m2 per 100 m2	≤ 5 m2 per 100 m2	≤ 10 m2 per 100 m2	≤ 25 m2 per 100 m2	> 25 m2 per 100 m2

Groen-gras-gazon-graslengte (RAW Hoofdcodes 70.31.31/70.31.81)				
A+	A	B	C	D
				
Het gras is kort en goed gemaaid.	Het gras is kort en goed gemaaid.	Het gras is niet te lang en goed gemaaid.	Het gras is niet te lang en goed gemaaid.	Het gras is te lang of slecht gemaaid.
maximaal hoogteverschil ≤ 5 mm per 100 m2	maximaal hoogteverschil ≤ 5 mm per 100 m2	maximaal hoogteverschil ≤ 5 mm per 100 m2	maximaal hoogteverschil ≤ 5 mm per 100 m2	maximaal hoogteverschil > 5 mm per 100 m2
maximale hoogte ≤ 50 mm per 100 m2	maximale hoogte ≤ 50 mm per 100 m2	maximale hoogte ≤ 70 mm per 100 m2	maximale hoogte ≤ 70 mm per 100 m2	maximale hoogte > 70 mm per 100 m2
minimale hoogte > 20 mm per 100 m2	minimale hoogte > 20 mm per 100 m2	minimale hoogte > 20 mm per 100 m2	minimale hoogte > 20 mm per 100 m2	minimale hoogte ≤ 20 mm per 100 m2

Groen-gras-gazon-kale plekken (RAW Hoofdcodes 70.31.32/70.31.82)				
A+	A	B	C	D
				
Er zijn geen kale plekken.	Er zijn weinig kale plekken.	Hier en daar zijn kale plekken.	Er zijn redelijk veel kale plekken.	Er zijn veel kale plekken.
kaal oppervlak 0 m2 per 100 m2	kaal oppervlak ≤ 2 m2 per 100 m2	kaal oppervlak ≤ 5 m2 per 100 m2	kaal oppervlak ≤ 10 m2 per 100 m2	kaal oppervlak > 10 m2 per 100 m2
oppervlakte per kale plek 0 m2 per 100 m2	oppervlakte per kale plek ≤ 0,1 m2 per 100 m2	oppervlakte per kale plek ≤ 0,4 m2 per 100 m2	oppervlakte per kale plek ≤ 2 m2 per 100 m2	oppervlakte per kale plek > 2 m2 per 100 m2

Groen-gras-gazon-onkruid (RAW Hoofdcodes 70.31.08/70.31.88)				
A+	A	B	C	D
				
Er is geen onkruid.	Er is weinig onkruid.	Er is hier en daar onkruid.	Er is redelijk veel onkruid.	Er is veel onkruid.
bedekking onkruid	bedekking onkruid	bedekking onkruid	bedekking onkruid	bedekking onkruid
0 m2 per 100 m2	≤ 5 m2 per 100 m2	≤ 15 m2 per 100 m2	≤ 30 m2 per 100 m2	> 30 m2 per 100 m2
hoogte onkruid	hoogte onkruid	hoogte onkruid	hoogte onkruid	hoogte onkruid
0 cm per 100 m2	≤ 5 cm per 100 m2	≤ 15 cm per 100 m2	≤ 25 cm per 100 m2	> 25 cm per 100 m2